

KESEPAKATAN BERSAMA

Yang bertanda tangan di bawah ini :

Nama : DIGDIYA, SH
Jabatan : Kepala Desa Srumbung
Alamat : Dusun Wates, Desa Srumbung, Kecamatan Srumbung

Nama tersebut diatas disebut sebagai PIHAK KESATU

Selanjutnya :

I. Nama : LUQMAN AKHMADI, B.Sc.
Jabatan : Kepala Desa Tersan Gede
Alamat : Desa Tersan Gede, Kecamatan Salam

II. Nama : NURGIYATNO, SH
Jabatan : Kepala Desa Baturono
Alamat : Desa Baturono, Kecamatan Salam

Selanjutnya nama-nama tersebut di atas dapat disebut sebagai PIHAK KEDUA


Antara PIHAK KESATU dengan PIHAK KEDUA telah mengadakan Kesepakatan Bersama bahwa :

1. Dalam rangka melengkapi persyaratan administratif Protap Kebencanaan (Erupsi Merapi), PIHAK KESATU harus menjalin kerjasama dengan PIHAK KEDUA atau dapat disebut DESA BERSAUDARA (SISTER VILLAGE).
2. DESA BERSAUDARA sebagaimana tersebut di atas meliputi DESA SRUMBUNG Kecamatan Srumbung dengan DESA TERSAN GEDE dan DESA BATURONO Kecamatan Salam, Kabupaten Magelang.
3. Apabila terjadi Erupsi Merapi yang cukup besar dan memaksa warga PIHAK KESATU harus mengungsi, maka PIHAK KEDUA bersedia untuk menerima dan menyediakan tempat pengungsian bagi warga PIHAK KESATU.
4. Wilayah Kawasan Rawan Bencana (KRB-III) yang meliputi Dusun Ngepos, Dusun Cabe Lor, Cabe Kidul, dan Dusun Pondok (4 dusun) menempati Tempat Pengungsian Akhir (TPA) di Desa Tersan Gede Kecamatan Salam.

5. Wilayah Kawasan Rawan Bencana (KRB-II) yang meliputi Dusun Srumbung Kauman, Dusun Srumbung Krajan, Dusun Dowakan, Dusun Wates, Dusun Soropadan Lor, Dusun Soropadan Kidul, Dusun Jamblangan, Dusun Ngelorejo, Dusun Cawakan, dan Dusun Ngaglik (10 dusun) menempati Tempat Pengungsian Akhir (TPA) di Desa Baturono Kecamatan Salam.

Demikian Kesepakatan Bersama ini dibuat agar dapat dipergunakan sebagaimana mestinya.


Srumbung,
PIHAK KESATU
Kepala Desa Srumbung.




DIYOGDIYA, SH

PIHAK KEDUA

Kepala Desa Tergede,
EUQOMAN AKHMADI, B.Sc.




Kepala Desa Baturono,
NURGIYATNO, SH




Menyetujui :

Kepala Salam,
Drs. SUKAMTONO
Pembina Tk I
NIP : 19641209 198607 1 001



Kepala Srumbung,
AGUS PURGUNANTO, SH
Pembina Tk I
NIP : 19610808 198903 1 009



Mengetahui :
BPBD Kabupaten Magelang
Kepala,

Drs. SUJADI
Pembina Tk I
NIP : 19610727198607 1 001

**DATA KESEPAKATAN LOKASI PENGUNGSIAN DESA RAWAN BENCANA
DESA SRUMBUNG KECAMATAN SRUMBUNG**

No	Dusun	Jumlah KK	Jumlah Jiwa	Titik Kumpul	TPA	Jalur Evakuasi	
1	NGEPOS	95	307	TEA Desa Srumbung	Desa Tersangede Kecamatan Salam	Alternatif I Dari Dusun lewat Jl. Joyoningrat menuju Titik Kumpul Desa Srumbung	
2	CABE LOR	99	313	TEA Desa Srumbung	Desa Tersangede Kecamatan Salam		
3	CABE KIDUL	116	357	TEA Desa Srumbung	Desa Tersangede Kecamatan Salam		
4	PONDOK	82	257	TEA Desa Srumbung	Desa Tersangede Kecamatan Salam		
5	SRUMBUNG KAUMAN	85	255	TEA Desa Srumbung	Desa Baturono Kecamatan Salam	Alternatif II Rencana A :	
6	SRUMBUNG KRAJAN	118	371	TEA Desa Srumbung	Desa Baturono Kecamatan Salam		
7	SOROPADAN LOR	102	379	TEA Desa Srumbung	Desa Baturono Kecamatan Salam	Dari Desa Srumbung menuju Dsn. Gempol ke Desa Seloboro lewat Nabin masuk ke Tempat Evakuasi Akhir (TPA) Desa Tersangede dan atau terus menuju Desa Baturono	
8	SOROPADAN KIDUL	81	282	SDN II Srumbung	Desa Baturono Kecamatan Salam		
9	DOWAKAN	62	180	TEA Desa Srumbung	Desa Tersangede Kecamatan Salam		
10	WATES	50	166	TEA Desa Srumbung	Desa Baturono Kecamatan Salam		
11	CAWAKAN	82	286	Balai Desa Srumbung	Desa Baturono Kecamatan Salam		
12	JAMBLANGAN	108	371	Balai Desa Srumbung	Desa Baturono Kecamatan Salam		
13	NGELOREJO	38	104	SDN II Srumbung	Desa Baturono Kecamatan Salam		
14	NGAGLIK	65	214	Balai Desa Srumbung	Desa Baturono Kecamatan Salam		
JUMLAH		1.183	3.842				Rencana B : Dari Desa Srumbung menuju ke Semen belok kanan Lapangan Dirojo Desa Ngluwar belok kanan melalui jalur Trayem lalu ke Tempat Evakuasi Akhir (TPA) Desa Baturono

Catatan :

- Wilayah KRB-III di TPA Desa Tersangede
- Wilayah KRB-II di TPA di Desa Baturono



Srumbung, 20 Maret 2014
Kepala Desa Srumbung,